市町村別火災発生状況（その１）

富岡甘楽広域		
面積	488.67	Km²
人口	66,733	人
世帯数	29,722	世帯
建物火災	12	件
林野火災	1	件
車両火災	3	件
その他火災	15	件
計	31	件
見積損害額	24,970	千円

富岡市		
面積	122.85	Km²
人口	46,171	人
世帯数	20,546	世帯
建物火災	5	件
林野火災	0	件
車両火災	2	件
その他火災	8	件
計	15	件
見積損害額	1,625	千円

下仁田町		
面積	188.38	Km²
人口	6,470	人
世帯数	3,185	世帯
建物火災	4	件
林野火災	1	件
車両火災	1	件
その他火災	3	件
計	9	件
見積損害額	10,577	千円

南牧村		
面積	118.83	Km²
人口	1,556	人
世帯数	910	世帯
建物火災	0	件
林野火災	0	件
車両火災	0	件
その他火災	0	件
計	0	件
見積損害額	0	千円

甘楽町		
面積	58.61	Km²
人口	12,536	人
世帯数	5,081	世帯
建物火災	3	件
林野火災	0	件
車両火災	0	件
その他火災	4	件
計	7	件
見積損害額	12,768	千円

（ 面積、人口、世帯数は令和5年4月1日現在 ）

市町村別火災発生状況（その２）

（令和4年）

区分 / 市町村別	火災件数	火災種別				焼損棟数					焼損面積			り災		死傷者		損害額（千円）				
		建物	林野	車両	その他	合計	全焼	半焼	部分焼	ぼや	建物 床面積（㎡）	建物 表面積（㎡）	林野（ａ）	世帯	人員	死者	傷者	合計	建物	林野	車両	その他
合計(広域)	31	12	1	3	15	15	4	0	3	8	790	2	11	7	15	2	3	24,970	23,816	0	1,022	132
富岡市	15	5		2	8	6	1		2	3	180	1		4	8		2	1,625	1,400		93	132
下仁田町	9	4	1	1	3	4	1		1	2	131		11	2	5	2	1	10,577	9,648		929	
南牧村	0					0												0				
甘楽町	7	3			4	5	2			3	479	1		1	2			12,768	12,768			

令和４年中の主な火災発生状況

（損害額100万円以上）

出火月日	出火時刻	出火場所	焼損面積			焼損棟数				火災種別
			建物 床面積（㎡）	建物 表面積（㎡）	林野（ａ）	全焼	半焼	部分焼	ぼや	
2月24日	1時50分	甘楽町大字秋畑地内	360			1			1	建物火災
7月12日	2時50分	甘楽町大字天引地内	119			1			1	建物火災
11月21日	22時44分	下仁田町大字青倉地内	118			1				建物火災

月 別 火 災 発 生 状 況

（令和4年）

区分 / 月別	火災件数	火災種別				焼損棟数					焼損面積			り災		死傷者		損害額（千円）				
		建物	林野	車両	その他	合計	全焼	半焼	部分焼	ぼや	建物 床面積（㎡）	建物 表面積（㎡）	林野（a）	世帯	人員	死者	傷者	合計	建物	林野	車両	その他
1	1				1	0												0				
2	2	1	1			2	1			1	360		11	1	2			9,651	9,651			
3	4	1			3	1				1				1	3			0				
4	4	2			2	2				2		1		1	1		2	355	355			
5	2				2	0												0				
6	1				1	0												0				
7	3	2			1	3	1			2	119	1						3,249	3,117			132
8	3	2			1	2			1	1	13							628	628			
9	2				2	0												0				
10	3			2	1	0												93			93	
11	2	2				2	1			1	118			2	6	2		9,027	9,027			
12	4	2		1	1	3	1		2		180			2	3		1	1,967	1,038		929	
合計	31	12	1	3	15	15	4	0	3	8	790	2	11	7	15	2	3	24,970	23,816	0	1,022	132

時　間　別　火　災　発　生　状　況（令和4年）

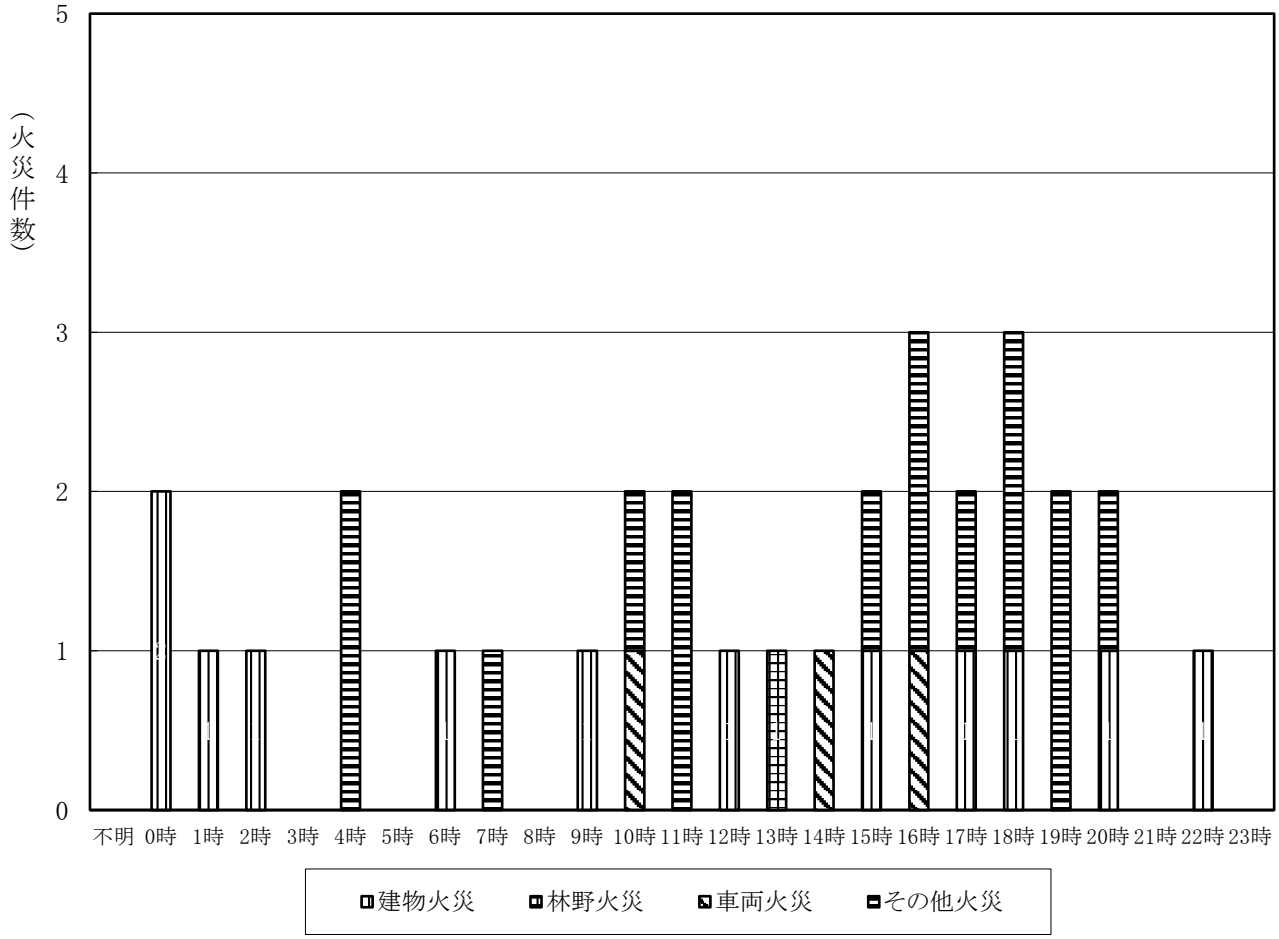

市　町　村　覚　知　別　火　災　発　生　状　況

（令和4年）

覚知別 / 市町村別	火災報知専用電話	火災報知専用電話（携　帯）	加入電話	かけつけ通　報	警察電話	事後聞知	そ の 他	計
富　岡　市	1	11	1			2		15
下 仁 田 町	2	6	1					9
南　牧　村								0
甘　楽　町	2	2	2			1		7
広　　域	5	19	4	0	0	3	0	31

原 因 別 火 災 発 生 状 況

(令和4年)

火災種別	区分 / 発生原因	広域	富岡市	下仁田町	南牧村	甘楽町	焼損棟数	り災世帯	り災人員	死傷者 死者	死傷者 傷者	焼損面積 建物 床面積(㎡)	焼損面積 建物 表面積(㎡)	焼損面積 林野(a)	損害額(千円)
建物	たき火・ごみ焼却	1		1			1	1	3						
	火遊び														
	たばこ														
	電気機器・配線	4	3			1	6	4	8		2	535			10,431
	こんろ	1	1				1	1	2			5			270
	ストーブ・こたつ														
	煙突														
	放火・放火の疑い														
	その他	4	1	3			4	1	2	2		131	1		9,998
	不明	2				2	3					119	1		3,117
林野	たき火・ごみ焼却	1		1										11	
	火遊び														
	たばこ														
	放火・放火の疑い														
	その他														
	不明														
車両	内燃機関	2	1	1											959
	電気機器・配線														
	マッチ・ライター														
	放火・放火の疑い	1	1												63
	その他														
	不明														
その他	たき火・ごみ焼却	3	1	1		1					1				
	電気機器・配線														
	たばこ	3	1			2									
	放火・放火の疑い														
	その他	9	6	2		1									132
	不明														
合計		31	15	9	0	7	15	7	15	2	3	790	2	11	24,970

火 災 発 生 時 の 気 象 状 況

《 風 向 》 （令和4年）

区別＼月別	1	2	3	4	5	6	7	8	9	10	11	12	計
無風								1					1
北					1	1							2
北北東				1									1
北東			1										1
東北東							2						2
東				1						1		1	3
東南東			1	2				1		2			6
南東													0
南南東													0
南													0
南南西								1					1
南西													0
西南西			1									1	2
西		1	1								1	1	4
西北西	1						1		1		1	1	5
北西		1			1								2
北北西									1				1
計	1	2	4	4	2	1	3	3	2	3	2	4	31

《 風 速 》 （令和4年）

区別＼月別	1	2	3	4	5	6	7	8	9	10	11	12	計
1 m/sec未満				1		1		1	1				4
1 m/sec以上	1		1	1	1				1	1		1	7
2 m/sec以上					1		1	1			2	1	6
3 m/sec以上			1	2			1	1		1		1	7
4 m/sec以上		2					1			1		1	5
5 m/sec以上			2										2
6 m/sec以上													0
7 m/sec以上													0
8 m/sec以上													0
計	1	2	4	4	2	1	3	3	2	3	2	4	31

※消防本部（富岡市富岡1922-7)による計測値

火 災 発 生 時 の 気 象 状 況

《 天 候 》 （令和4年）

月別 / 区別	1	2	3	4	5	6	7	8	9	10	11	12	計
快　晴													0
晴	1	2	3	2			1			3	2	3	17
雪													0
曇			1	1	1		1	2				1	7
雨				1	1	1	1	1	2				7
雷　雨													0
計	1	2	4	4	2	1	3	3	2	3	2	4	31

《 湿 度 》 （令和4年）

月別 / 区別	1	2	3	4	5	6	7	8	9	10	11	12	計
19％以下													0
20 ～ 29％		1		2									3
30 ～ 39％			1									1	2
40 ～ 49％			2							2			4
50 ～ 59％		1	1							1		2	5
60 ～ 69％							1						1
70 ～ 79％	1											1	2
80 ～ 89％					1								1
90 ～100％				2	1	1	2	3	2		2		13
計	1	2	4	4	2	1	3	3	2	3	2	4	31

※消防本部（富岡市富岡1922-7）による計測値

過 去 １ ０ 年 間 の 火 災 発 生 状 況

年別 区別	平成 25年	平成 26年	平成 27年	平成 28年	平成 29年	平成 30年	令和 元年	令和 ２年	令和 ３年	令和 ４年
富 岡 市	26	30	18	22	30	15	19	19	16	15
下仁田町	6	7	6	6	5	5	5	2	6	9
南 牧 村	2	1	2	0	3	2	3	0	2	0
甘 楽 町	5	7	12	4	2	5	7	6	6	7
広　　域	39	45	38	32	40	27	34	27	30	31

過去10年間の火災発生状況推移

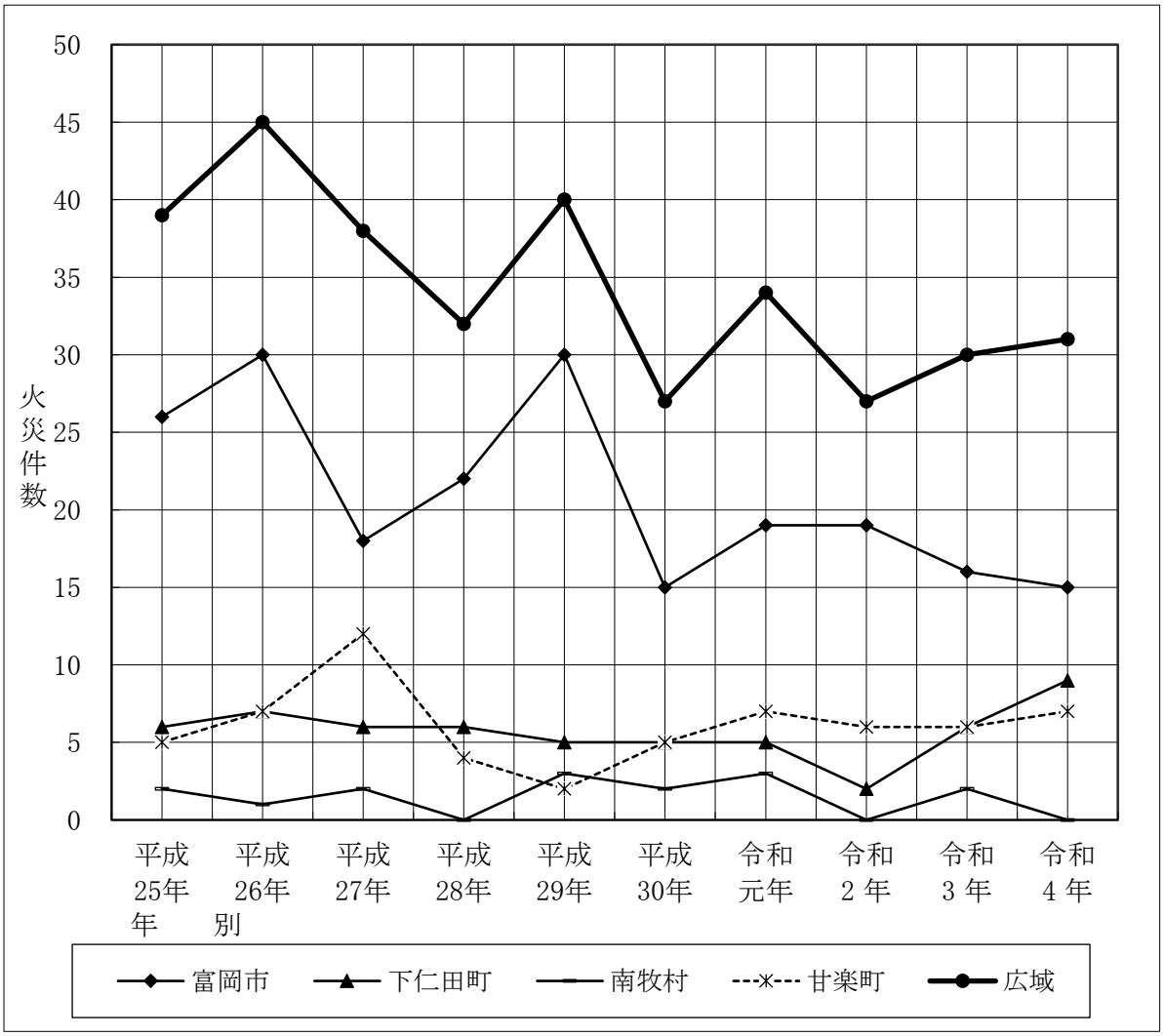

過去１０年間の火災損害額状況

区別＼年別	平成25年	平成26年	平成27年	平成28年	平成29年	平成30年	令和元年	令和２年	令和３年	令和４年
富岡市	42,816	30,360	1,641	29,233	59,274	61,766	115,733	79,801	13,311	1,625
下仁田町	5,056	36	5,354	8,571	7,166	12,603	44,302	0	1,649	10,577
南牧村	0	0	2,015	0	16,627	51,788	17,633	0	14	0
甘楽町	1,572	12,053	55,111	68,502	4,618	140	100	2,218	4,849	12,768
広域	49,444	42,449	64,121	106,306	87,685	126,297	177,768	82,019	19,823	24,970

（ 単位:千円 ）

過去10年間の火災損害額状況推移

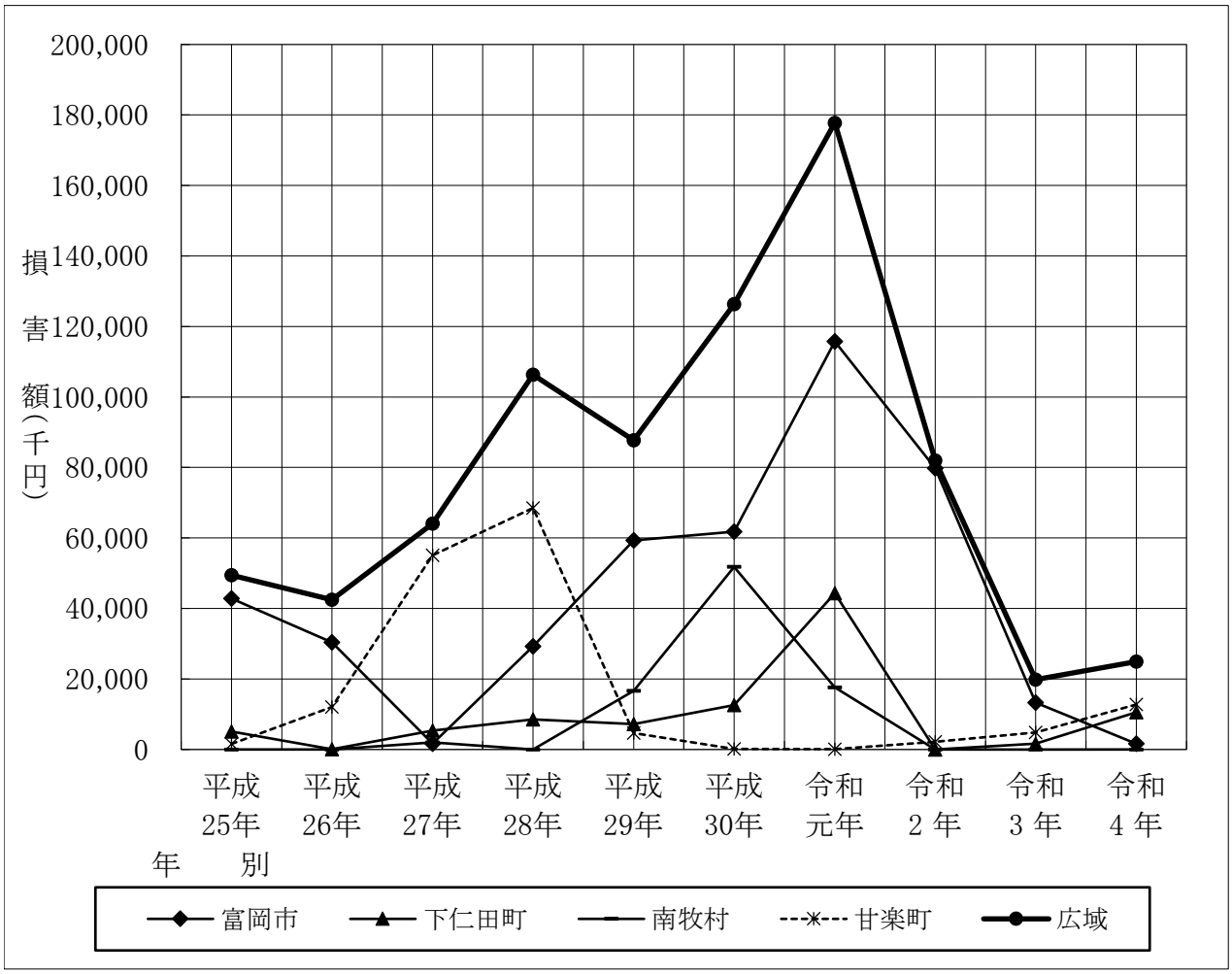

火　災　種　別　比　率

《 令和4年 》

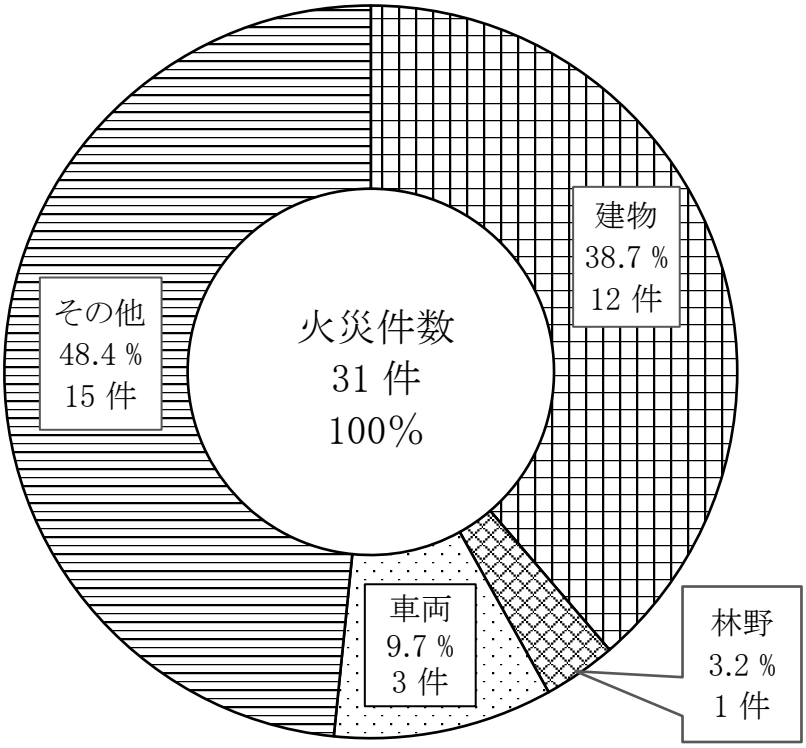

曜　日　別　火　災　発　生　比　率

《 令和4年 》

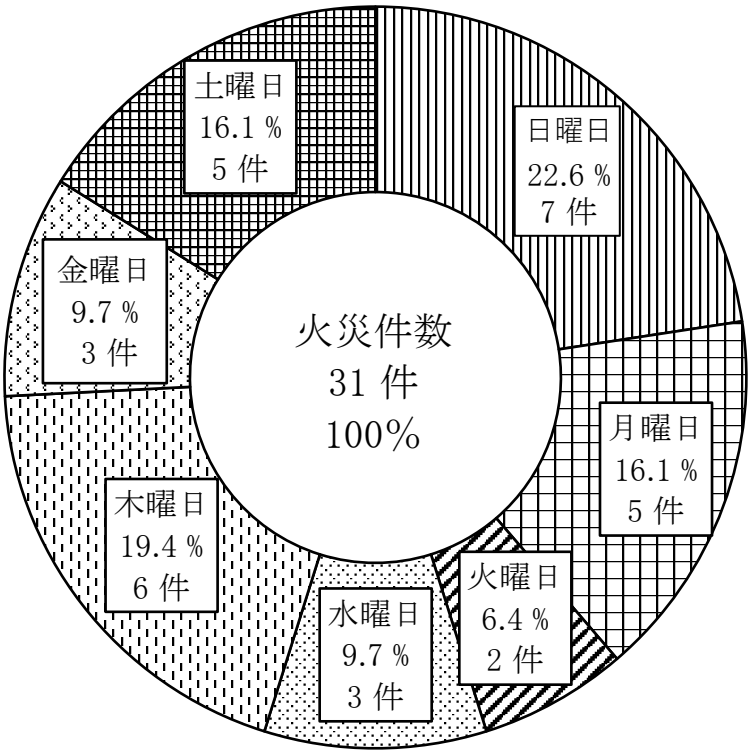

上信越自動車道火災出動状況

（令和4年）

	出場月日	火災種別	出火場所
1	10月20日	その他の火災	上信越自動車道中央分離帯（甘楽町地内）
2	12月10日	車両火災	上信越自動車道下り線　日暮山トンネル（下仁田町地内）
3	12月27日	その他の火災	上信越自動車道中央分離帯（甘楽町地内）

初期消火器具等使用状況

（令和4年）

区分	水道水等	消火器	水バケツ	寝具、衣類を掛けた	その他	使用なし	合計
件数	5	6	3	0	2	15	31

全火災1件当たりの損害額

	富岡市	下仁田町	南牧村	甘楽町	広域
令和3年	832	275	7	808	661
令和4年	108	1,175	0	1,824	805

※ 単位（千円）

人口1万人当たりの出火率

	人口	件数	出火率	
富岡甘楽広域	6.7万人	31 件	令和4年	4.6
群馬県	191.0万人	656 件	令和4年	3.4
全国	12,665.4万人	35,222 件	令和3年	2.8